LOCALITÀ BOCCIO E CAVERSANO

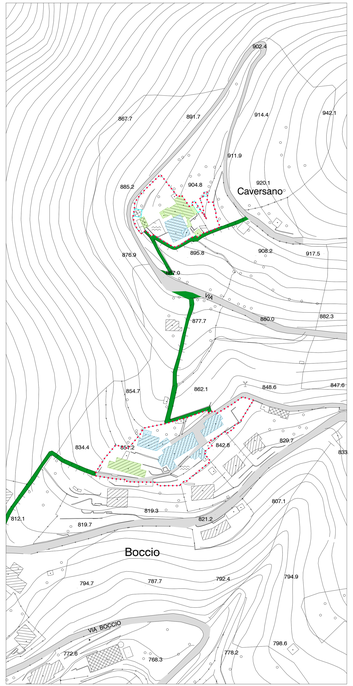

IL FIENILE

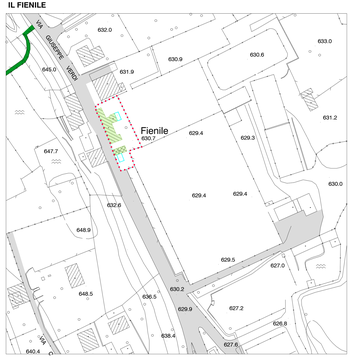

LOCALITÀ MONTE BASSO, PERTUS E PERTUSINO

LOCALITÀ CA' D'ASSA

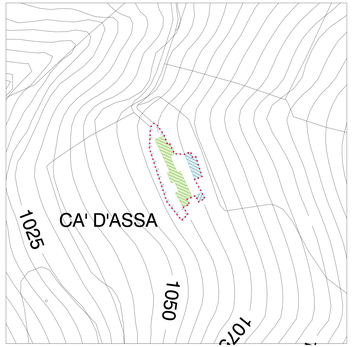

LOCALITÀ COLLE DI SOGNO

LOCALITÀ RASMI

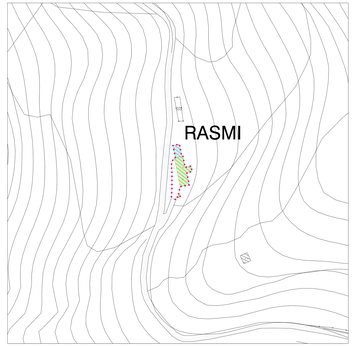

LOCALITÀ FORCELLA BASSA

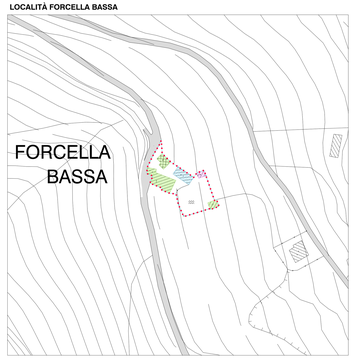

LOCALITÀ FORCELLA ALTA

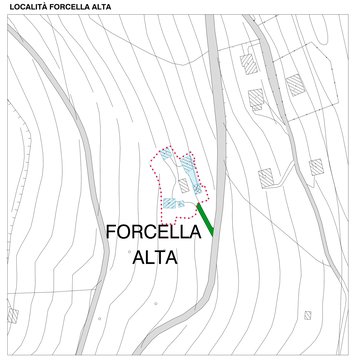

LEGENDA:

- PERIMETRO DELLA ZONA A DI RECUPERO
- INTERVENTO CONSERVATIVO DI PRIMO LIVELLO
- INTERVENTO CONSERVATIVO DI SECONDO LIVELLO
- INTERVENTO CONSERVATIVO DI TERZO LIVELLO
- INTERVENTO DI DEMOLIZIONE SENZA RICOSTRUZIONE
- ACCESSORI ED EDIFICI MINORI
- PASSAGGI PEDONALI COPERTI
- NC NORMA DI ZONA CONE DA ART. 18 B.E.7
- VIABILITÀ PAVIMENTATA PEDONALE E CARRABILE
- SENTIERI E ALTRE STRADE STERRATE
- V.A.S.P. - VIABILITÀ AGRO-SILVO-PASTORALE

Provincia di Lecco

COMUNE DI CARENNO

PIANO DELLE REGOLE ex art.10 BIS L.R.11.03.2005 n°12

APPROVATO AI SENSI DELL'ART. 13 L.R. 11.03.2005 n°12

ALLEGATO 2.3.b

VECCHI NUCLEI

Scala 1:1000

APPROVATO CON D.C.C. n° 21 del 25.07.2012

IL SINDACO:
avv. Raffaella GIANOLA

IL SEGRETARIO COMUNALE
dott.ssa Teresa LO MARTIRE

COORDINAMENTO URBANISTICO: dott. arch. Aldo MARCHI - 23900 LECCO

PROGETTISTI:
dott. arch. Alberto MARCHI - 23900 LECCO e geom. Mirko ALBORGHETTI - UTC CARENNO

COMPONENTE GEOLOGICA E SISMICA:
dott. geol. Luigi CORNA - 24121 BERGAMO

LUGLIO 2012